LEGENDA

- *Direzione acqua*
- *Rolle*
- *Tubi*
- *Punti di osservazione*
- *Pannelli didattici e informativi*
- *AREE Tipo A_Impianto bosco (1)*
- *AREE Tipo B_Infoltimento siepe (1)*
- *AREE Tipo C_Piantagione con specie Nemorali (2)*
- *AREE Tipo D_Realizz. prato umido (3+5)*
- *AREE Tipo E_Realizz. area di fitodepurazione(3+5+1)*
- *AREE Tipo F_Impianto specie igrofile (3)*
- *AREE Tipo G_Impianto specie acquatiche (4)*
- *Percorso pedonale*
- *Ponti*
- *Specifiche di progetto*
- *Sassi e massi*
- *Defettore*
- *Costrittore*

Progetto Life Risorgive LIFE 14 NAT/IT/000938

Tergola Scuole

Nome Intervento

Manutenzione capofonte, Spurgo (Int. Tipo "A")
Riqualificazione Ambientale (Int. Tipo "C")

Numero Elaborato	Tav. n.
CR 32, CR 33, CR 34	3

Data	Aggiornamenti
01/06/2016	

Progettisti	
Dott. Nat. Giovanni La Piana Dott. Agr. Stefano Sarnati Dott. For. Antonio Silvia	Prima variante 31/03/2017

Partners

AGUAPRIGIDA | VERATO AGRICOLTURA | Progetto Life | Rete Natura 2000 | Comune di Fornace | Consorzio di bonifica 2 Brenta

Dott. Antonio Silvia | Dott. Giovanni La Piana | Dott. Stefano Sarnati

Visione di insieme 1:1000

Dettaglio testa di risorgiva e area di fitodepurazione 1:500

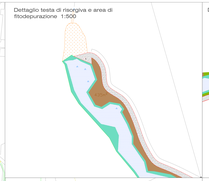

Dettaglio ansa 1:500

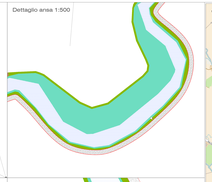

Dettaglio ponte piano piano 1:125

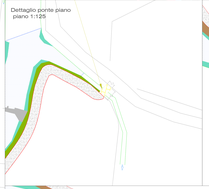

Dettaglio ponte a volta 1:125

Dettaglio passerella e pontile adibito alla pesca 1:250

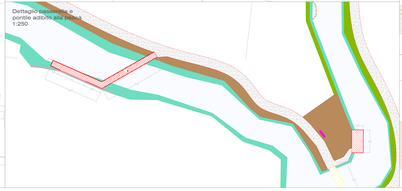
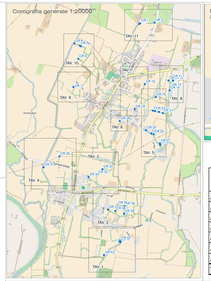
Corografia generale 1:20000